

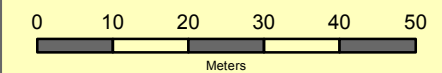
Verbundprojekt Kastanienhaine
Zentralschweiz 2016-19

Hain 55 Jützen Weid
Arth

A1 Ausgangslage

Stand: April 2019

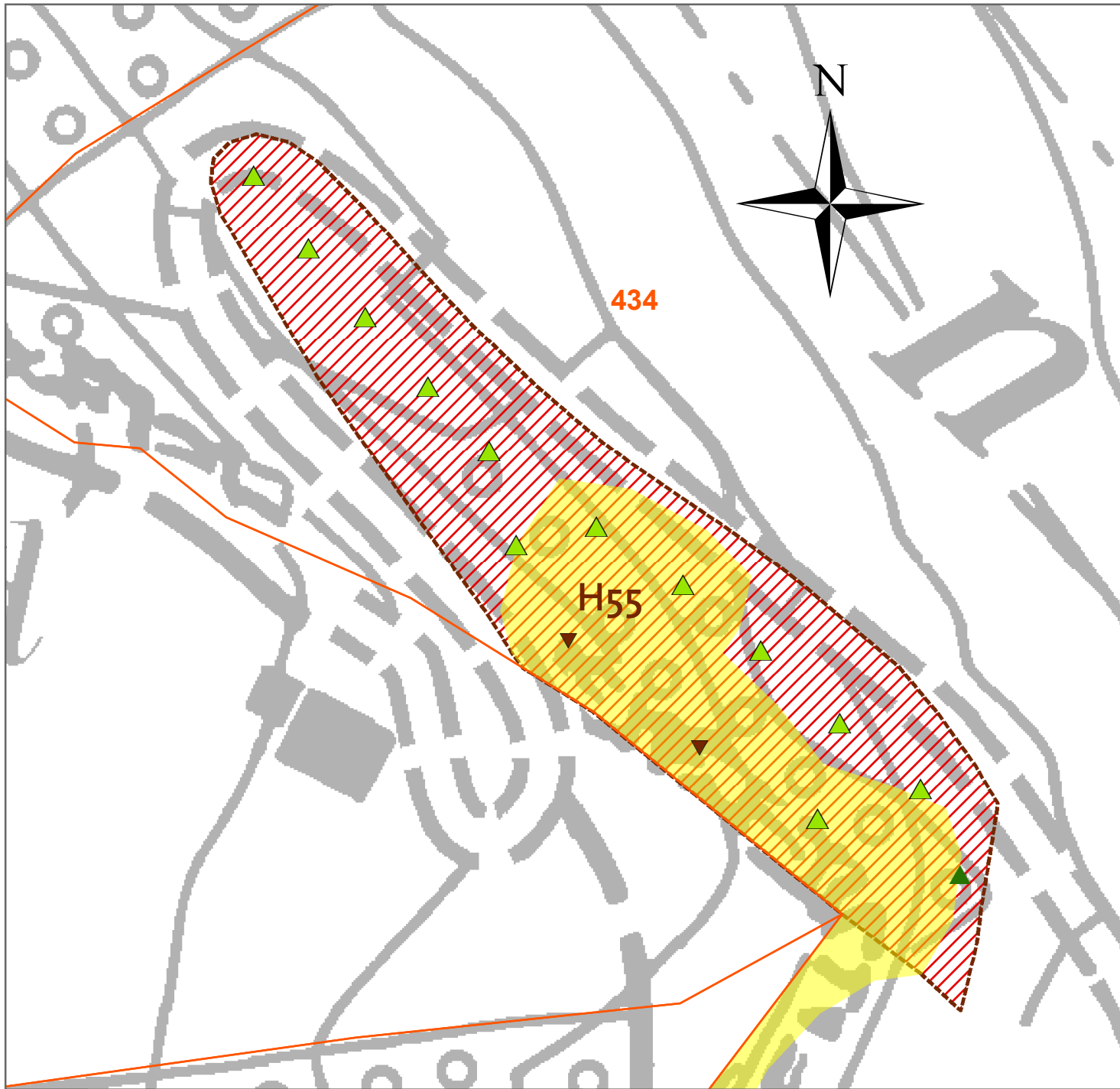
1:1'000



Mittelpunktkoordinaten: 674'776 / 206'068

Grundlagen: Übersicht 1:1'000'000 © 2012 swisstopo/ETHZ
Übersicht 1:10'000 ETHZ
Wald © KT_LU

- Wald
- 434 Parzellen
- H55 Hainfläche
- andere wertvolle Hainbäume
- Kastanienaltbäume



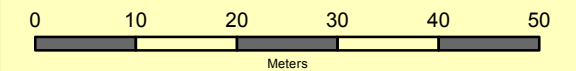
Verbundprojekt Kastanienhaine
Zentralschweiz 2016-19

Hain 55 Jützen Weid
Arth

A2 Einrichtung

Stand: April 2019

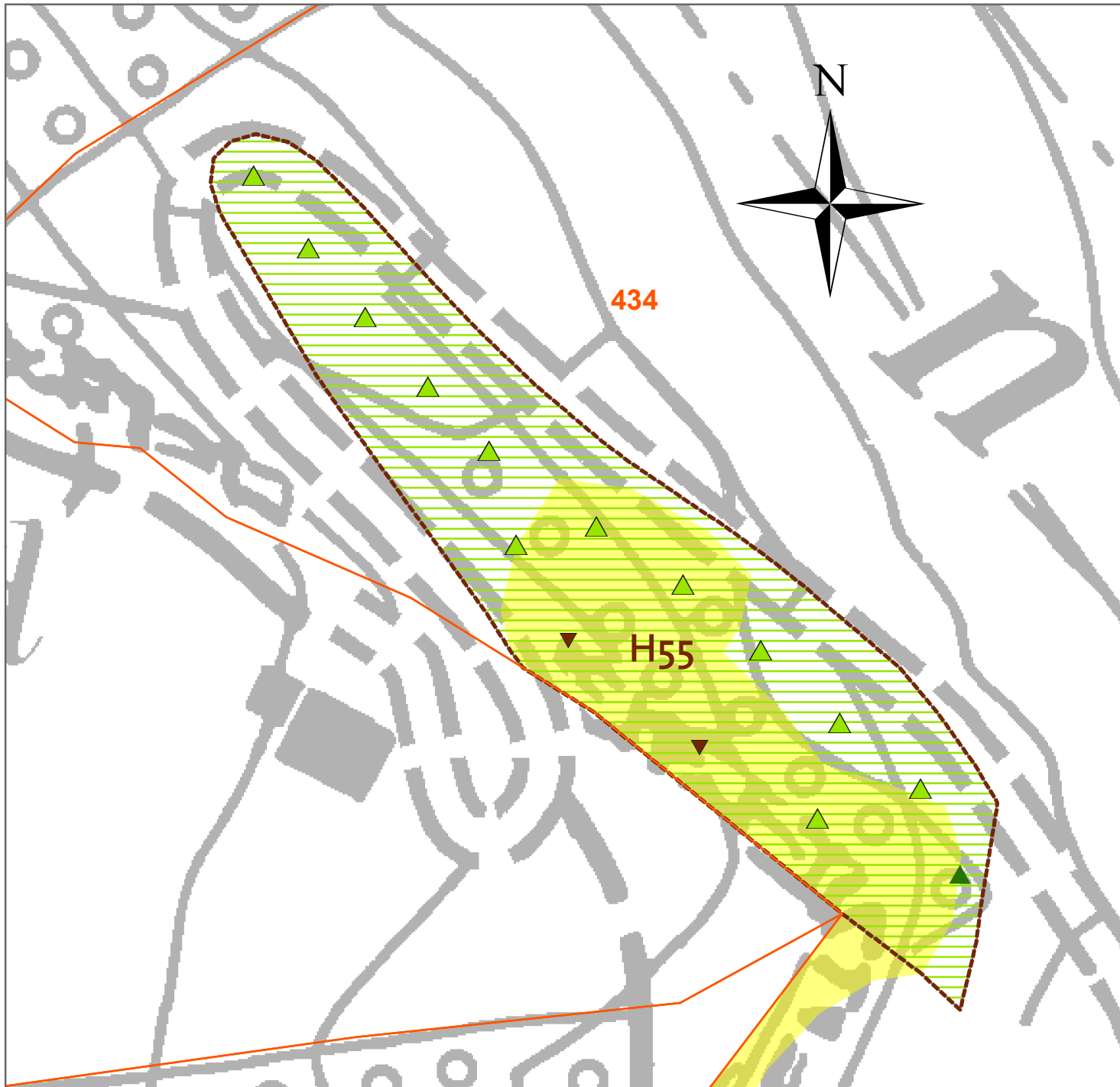
1:750



Mittelpunktkoordinaten: 674'776 / 206'068

Grundlagen: Übersicht 1:1'000'000 © 2012 swisstopo/ETHZ
Übersicht 1:10'000 ETHZ
Wald © KT_LU

- Wald
- 434 Parzellen
- andere wertvolle Hainbäume
- Kastanienaltbäume
- Räumung
- Pflanzstandorte veredelte Kastanien



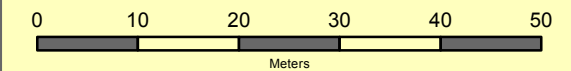
Verbundprojekt Kastanienhaine
Zentralschweiz 2016-19

Hain 55 Jützen Weid
Arth

A3 Unterhalt

Stand: April 2019

1:750



Mittelpunktkoordinaten: 674'776 / 206'068

Grundlagen: Übersicht 1:1'000'000 © 2012 swisstopo/ETHZ
Übersicht 1:10'000 ETHZ
Wald © KT_LU

- Wald
- 434 Parzellen
- ▲ Kastanienaltbäume
- ▼ andere wertvolle Hainbäume
- ▲ Pflanzstandorte veredelte Kastanien
- Beweidung

- 314 Ernte der Früchte
- 315 Säuberung: 50 % Laub+Igel, totes Astmaterial auf Boden, Entfernen Stockausschläge Abführen/Vernichten Kastanienabfall
- 317 Erziehung Hochstamm
- 321 Phytosanitäre Kontrolle Kastanienrindenkrebs